



СОГЛАСОВАНО:
Директор ГКУ КО «Медынское лесничество»
Скрышников Л.Р.
« 23 » 2021 года.



УТВЕРЖДАЮ:
Директор ООО «Лесстрой»
/ Леонтьев Э.Ю./
« 22 » 2021 года.

ПРОЕКТ

искусственного лесовосстановления

на весну 2021 года.

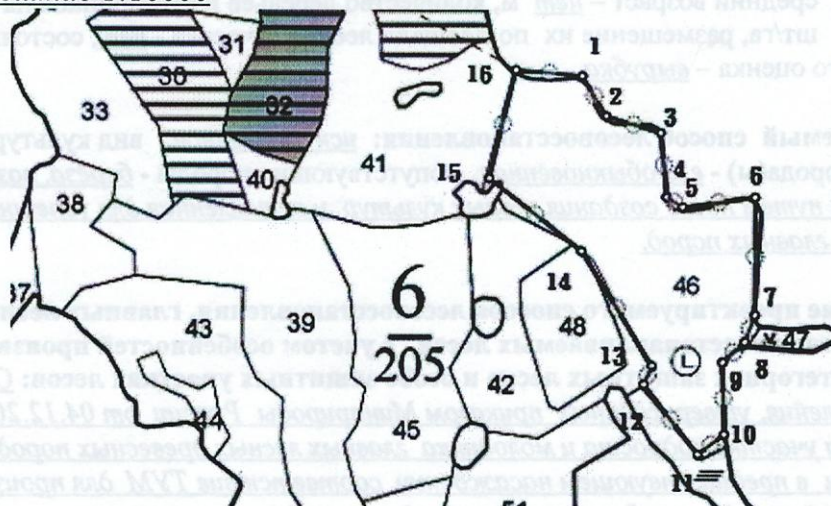
по ООО «Лесстрой», договор аренды №40 от 21.04.2014 года.

1. Характеристика местоположения лесного участка:

Лесничество – ГКУ КО «Медынское лесничество» Участковое лесничество - Передельское.

Номер квартала – 6 СПК «Никитский» Номер выдела – 46 Площадь участка – 8,1 га.

План участка масштаб 1:10000



Номер точек	Геодезические координаты		Румбы	длина м
	Широта	Долгота		
1-2	55.227200	35.938253	ЮВ:41	61,7
2-3	55.226679	35.938589	ЮВ:83	74,6
3-4	55.226365	35.939628	ЮВ:16	85
4-5	55.225604	35.939494	ЮВ:68	25
5-6	55.225446	35.939767	СВ:71	96,2
6-7	55.225410	35.941305	ЮВ:10	153,5
7-8	55.224054	35.940849	ЮЗ:10	36,9
8-9	55.223773	35.940548	ЮЗ:37	39,3
9-10	55.223582	35.939978	ЮВ:12	92,6
10-11	55.222763	35.939752	ЮЗ:42	43,4
11-12	55.222590	35.939132	СЗ:49	114,9
12-13	55.223508	35.938276	СВ:13	26,1
13-14	55.223701	35.938565	СЗ:42	174,7
14-15	55.225167	35.937554	СЗ:62	154,6
15-16	55.226215	35.935955	СВ:03	146,9
16-1	55.227414	35.936920	СВ:84	87,8

Съёмку произвел _____ директор ООО «Лесстрой» Леонтьев Э.Ю. 17.02.2021 год

Чертёж выполнил _____ директор ООО «Лесстрой» Леонтьев Э.Ю. 17.02.2021 год

2. Характеристика лесорастительных условий лесного участка:

Рельеф, гидрологические условия, почва (механический состав, степень влажности) - рельеф равнинный, почва влажная, суглинистая, тип условий местопроизрастания – С3 тип леса – сложный

3. Характеристика площадей лесного участка – вырубка 2020 года (вырубка указать год), гарь (указать год), прогалина, иные не занятые насаждениями или пригодные для лесовосстановления земли)

4. Характеристика вырубки:

Количество пней на единице площади (шт/га) – 355 состояние очистки от порубочных остатков и валежника - удовлетворительное характер и размещение оставленных деревьев и кустарников – отсутствует степень задернения почвы - средняя (слабая, средняя, сильная), степень минерализации почвы - 0% заражение почвы вредителями, вид, шт/га - обследование не требуется, т.к. на территории участка очагов хруща не зарегистрировано

5. Характеристика имеющего подрост и молодняка лесных древесных пород:

Состав пород – жизнеспособный подрост и молодняк главных лесных древесных пород отсутствует, средний возраст – нет м, количество деревьев и кустарников на единице площади – отсутствует шт/га, размещение их по площади лесного участка - нет, состояние лесных насаждений, его оценка – вырубка.

6. Проектируемый способ лесовосстановления: искусственное, вид культур – сплошные, чистые, главная(ые) порода(ы) - ель обыкновенная, сопутствующие породы - берёза, возобновившаяся естественным путем после создания лесных культур и оставленная для успешного роста и формирования главных пород.

7. Обоснование проектируемого способа лесовосстановления, главных лесных древесных пород, породного состава восстанавливаемых лесов, с учетом особенностей производства работ в различных категориях защитных лесов и особо защитных участках лесов: Согласно правил лесовосстановления, утверждённых приказом Минприроды России от 04.12.2020 года №1014, отсутствие на участке подрост и молодняк главных лесных древесных пород, преобладание главной породы в предшествующем насаждении, соответствие ТУМ для произрастания главной лесной древесной породы; особенности производства работ отсутствуют.

8. Сроки и технологии (методы) выполнения работ по лесовосстановлению:

8.1 Подготовка лесного участка для создания лесных культур: т.к. мягколиственное возобновление отсутствует, подготовка лесного участка не требуется.

8.2 Обработка почвы (способы и время): механизованная, частичная, бороздами, октябрь 2020 года, глубина обработки почвы - глубина борозд 10-15 см., применяемые машины и орудия - плуг ПКЛ-70 в агрегате с трактором МТЗ-82, размещение и размеры площадок, полос, борозд (нужное подчеркнуть): их ширина 0,7 м, средняя ширина между центрами полос, борозд 4,0 м, их направление: С-Ю.

8.3 Метод создания лесных культур: сеянцами ели обыкновенной с открытой корневой системой в дно борозды, способ создания лесных культур, применяемые машины и орудия - ручным способом под меч «Колесова», схема размещения посадочных, посевных мест (нужное подчеркнуть): 4 м х 0,7 м, схема смешения пород - Е-Е-Е, чистыми рядами, звеньями в ряду (нужное подчеркнуть), количество посадочных, посевных мест (нужное подчеркнуть) на 1 га – 3500 шт/га, потребность в посадочных, посевном материале, на всю площадь мест (нужное подчеркнуть) – 28,35 тыс.шт, в том числе по породам на всю площадь, тыс. шт: - ель 28,35.

8.4 Уход за возобновлением главных лесных древесных пород (вид ухода, кратность, применяемые орудия и оборудование):

Агротехнический уход:

1-й год 2-х кратный агротехнический уход КЛБ – 1,7 в агрегате с трактором МТЗ-82

2-й год 1-х кратный агротехнический уход КЛБ – 1,7 в агрегате с трактором МТЗ-82

3-й год 1-х кратный агротехнический уход мотокусторезом

Лесоводственный уход:

4-й год лесоводственный уход мотокусторезом


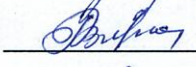

Дополнение лесных культур (площадь, год выполнения) – 2022 г, 2023г, 2024г на площади 8,1 га при условии наличия приживаемости менее 85%.

8.5. Противопожарные и защитные мероприятия: проведение по периметру лесосеки противопожарных минерализованных полос шириной 1,4 м протяжённостью 1,4 км и уход за ней.

9. Требования к используемому для лесовосстановления посадочному материалу: в соответствии с таблицей 1 приложение 17 Правил лесовосстановления утверждённых приказом Минприроды России от 04.12.2020 года № 1014 «Об утверждении Правил лесовосстановления», отвечающий требованиям лесосеменного районирования, утверждённым приказом Рослесхоза от 28.03.2016 года №100 2- летние стандартные сеянцы ели обыкновенной с диаметром стволика у корневой шейки не менее 2 мм и высотой стволика не менее 12 см, третий лесосеменной район.

10. Требования к молоднякам, площади которых подлежат отнесению к землям, на которых расположены леса, для признания работ по лесовосстановлению завершёнными: возраст – 7 лет, количество деревьев главных лесных древесных пород – 2,0 тыс.шт/га, средняя высота – 1,2 м.

11. Объём работ по лесовосстановлению (площадь лесовосстановления): - 8,1 га.

Проект составил:  директор ООО «Лесстрой» Леонтьев Э.Ю. «22» 03 2021г
Проект проверил:  инженер по лесовосстановлению Малахина Г.В. «22» 03 2021г
Проект проверил:  участковый лесничий Тихоненков Н.С. «22» 03 2021г

12. В проект внесены изменения: _____
(информация о проведении дополнительных мероприятий, объём, год проведения)

Основание для внесения изменений: _____

Подписи членов комиссии:

_____	_____	_____	_____
(должность)	(фамилия, имя, отчество)	(подпись)	(дата)
_____	_____	_____	_____
(должность)	(фамилия, имя, отчество)	(подпись)	(дата)
_____	_____	_____	_____
(должность)	(фамилия, имя, отчество)	(подпись)	(дата)

**Карточка
обследования участка № ___ / ___
при выборе способа и технологии лесовосстановления**

Местоположения лесного участка:

Лесничество - ГКУ КО «Медынское лесничество» Участковое лесничество - Передельское

Дача, тех. участок - СПК «Никитский», номер квартала - б, номер выдела - 4б

Площадь участка - 8,1 га

Категория площади лесовосстановления: вырубка 2020 года

Лесорастительные условия: рельеф - равнинный; почва - суглинистая влажная; степень задернения почвы - средняя (достаточная) нет препятствий для работы почвообрабатывающих орудий, отсутствует угроза возникновения эрозии; тип леса - Сл; тип лесорастительных условий - С3.

Характеристика земель:

Категория участка - сплошная рубка спелых и перестойных насаждений, вырубка 2020 года.

Характеристика вырубки: количество пней на единице площади (шт/га) - 355; состояние очистки от порубочных остатков и валежника - удовлетворительное; наличие пней, высота которых >30 см препятствует прохождению техники (кол-во/га) - отсутствует.

Характеристика сохраненного подроста главных (целевых) пород:

Жизнеспособность подроста - жизнеспособный подрост и молодняк главных лесных пород

отсутствует. Характеристика возобновления мягколиственных пород: подрост малоценных мягколиственных пород отсутствует.

*Перечётная ведомость
жизнеспособного подроста и молодняка*


Кол-во учетных площадок, всего шт/га их общая площадь, га	Категории крупности подроста	Высота по категориям, м	Переводочный коэффициент	Количество по породам, шт.									
				Главных (целевых)			Сопутствующих			Нежелательных (малоценных)			
						всего			всего			всего	
Всего 30шт./0,03 га	мелкий	- до 0,5	0,5			0				0			0
	средний	-0,6-1,5	0,8			0				0			0
	крупный	более 1,5	1,0			0				0			0
Итого жизнеспособного подроста на учетных площадках						0				0			0
Всего жизнеспособного подроста на лесном участке						0				0			0
В т.ч. количество площадок без жизнеспособного подроста 30 шт						0				0			0

Примечание: при радиусе одной круговой площадки 1,78, её размер -0,001 га, необходимое количество площадок на участке до 5га -30шт, 5-10 га - 50 шт, более 10 га - 100шт. молодняк при перечеде учитывается вместе с крупным подростом.

Количество жизнеспособного подроста всего - отсутствует тыс.шт/га в т.ч. по породам: отсутствует; категория густоты - нет (редкий - до 2 тыс/га, средний - 2-8 тыс/га, густой- более 8 тыс /га; категория высоты подроста - нет (мелкий до 0,5м, средний 0,6-1,5м, крупный - более 1,5м); встречаемость подроста % - нет (отношение количества учётных площадок с растениями к общему количеству (не менее 30) учётных площадок, в %) распределение подроста по площади - отсутствует (равномерное - встречаемость более 65%, не равномерное встречаемость - 40-65%, групповое - не менее 10 шт мелких или 5шт средних и крупных экземпляров жизнеспособного и сомкнутого подроста в группе) : соответствие подроста лесорастительным условиям - подрост главных лесных древесных пород отсутствует (соответствует - замена не требуется, не соответствует - требуется замена главной породы); Характеристика возобновления сопутствующих древесных пород (порода, кол-во шт/га, средняя высота): возобновление сопутствующих древесных пород отсутствует;

**Перечетная ведомость жизнеспособного подроста при обследовании участка
Лесничество ГКУ КО «Медынское» Участковое лесничество Передельское
Квартал №6 СПК «Никитский» Выдел № 46, площадь 8,1 га.**

Номер пробной площади	Распределение подроста 2 лет и старше по высоте, шт.												Ср. высота. м	Количество неблагонадёжного подроста	
	Мелкий до 0,5 м				Средний 0,51-1,5 м				Крупный свыше 1,5 м						
	Е	С	Д	Всего	Е	С	Д	Всего	Е	С	Д	Всего			
1															
2															
3															
4															
5															
6															
7															
8															
9															
10															
11															
12															
13															
14															
15															
16															
17															
18															
19															
20															
21															
22															
23															
24															
25															
26															
27															
28															
29															
30															
Итого по п/п															
Переводочный коэффициент	0,5				0,8				1,0						
Всего по участку															

Перечёт произвёл: директор ООО «Лесстрой»  Леонтьев Э.Ю «15» сентября 2020г